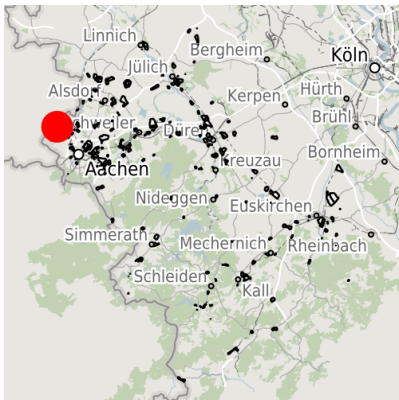


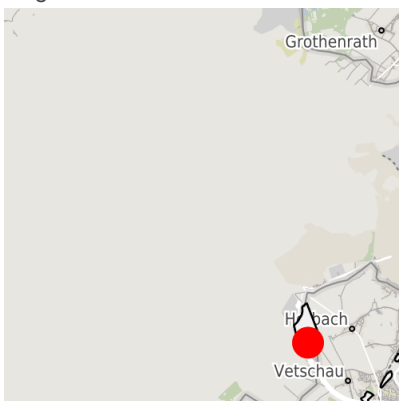
Exposé Gewerbefläche

Bezeichnung	Avantis - European Business Park (Nr. 111)
Flächengröße	12.300 m ²
Gemeinde / Kreis	Heerlen, Parkstad Limburg

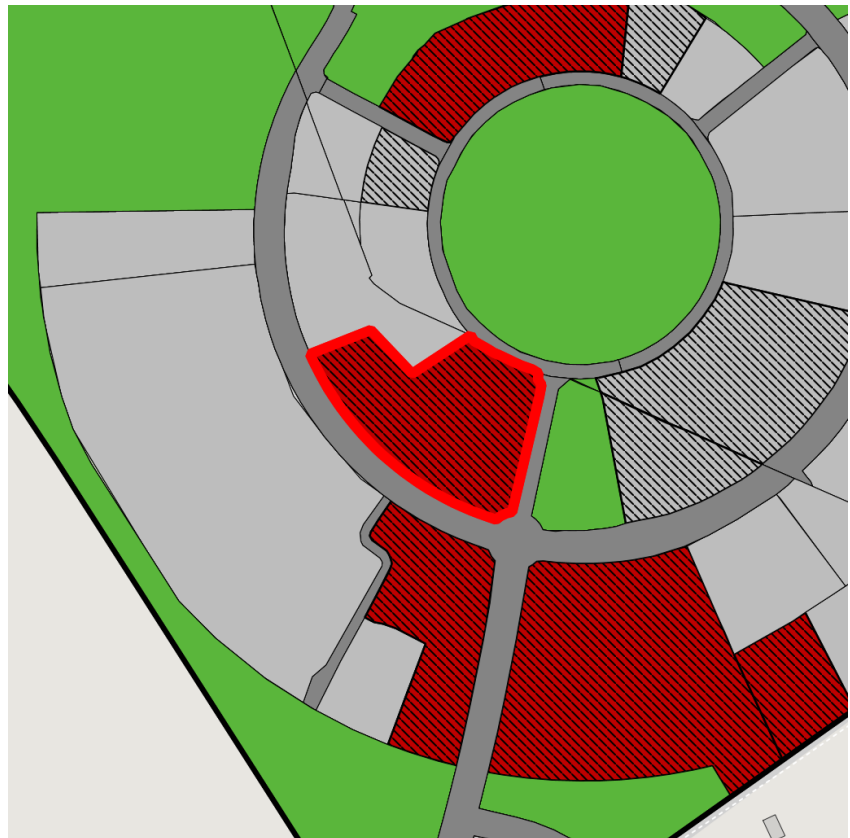
Kartenansicht



Regionale Übersicht



Kommunale Übersicht



Detailansicht

© [OpenStreetMap](https://www.openstreetmap.org/) contributors.

Verfügbarkeiten

Sofort verfügbare Fläche	Kurzfristig verfügbare Fläche (bis 2 Jahre)	Mittelfristig verfügbare Fläche (2-5 Jahre)	Langfristig verfügbare Fläche (> 5 Jahre)
Nicht verfügbare Fläche			

Sonstige Flächen

Privatbesitz	Wasserfläche	Schienenfläche	Straßenfläche
Grünfläche	Wohnbereich	Ver- und Entsorgungsinfrastruktur	Andere Fläche

Grundstück

Flächengröße	12.300 m ²
Preis	Auf Anfrage
Verfügbarkeit	Sofort verfügbare Fläche
Ausweisung im B-Plan	Gewerbegebiet (GE)
Frei parzellierbar	Ja
24h-Betrieb	Ja
Allg. Information zur Fläche	Niederländisches Grundstück

Gewerbegebiet

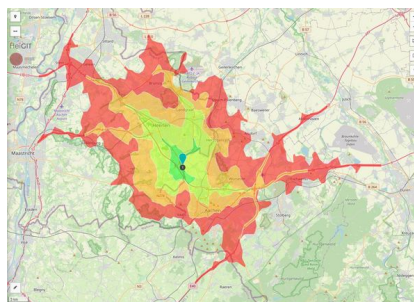
In Ihrem neuen Europa gibt es keine Grenzen!

AVANTIS liegt direkt auf der Staatsgrenze zwischen Deutschland und den Niederlanden. Bislang einmalig in Europa ist der grenzüberschreitende Bebauungsplan, der vor kurzem aktualisiert wurde, so dass nun neben der Ansiedlung innovativer Technologieunternehmen nun noch mehr Möglichkeiten auch für Logistik-Unternehmen bestehen. Bereits angesiedelte Firmen wissen die flexiblen Wahlmöglichkeiten z. B. in Bezug auf die Wahl des Steuerrechtes zu schätzen. 60 % dieses 100 ha großen Areals liegen auf deutscher, 40 % auf der niederländischen Seite der Staatsgrenze.

Lage	Solitärstandort
Branchenschwerpunkt	Logistikunternehmen, klassische Gewerbe- und Büroansiedlungen
Wichtigste Unternehmen	Deutsche Post DHL, Honold Logistik Group, Vodafone, DocMorris NV, Micromeritics GmbH, Naebers Elektro BV
Gewerbesteuer Hebesatz	475,00 %
Preisspanne	von 80,00 €/m ² bis 80,00 €/m ²
Regional bedeutsam?	Ja



Grenzenlose Möglichkeiten auf AVANTIS!



Erreichbarkeit in 20 Minuten: 685.000 Einwohner

Verkehrsanbindung

		Entfernung	
		[km]	[min]
Autobahn	A4	0,1	1
Bundesstraße	N281	1,0	2
Flughafen	Maastricht Aachen Airport	36,0	25
	Flughafen Lüttich	80,1	63
Hafen	Binnenhavenweg Stein (NL)	29,0	35
	Holtum-Nordweg Born (NL)	44,3	33
Schienengüterverkehr (SGV)	AC-Hbf	16,4	17
Schienenpersonenverkehr (SPV)	Köln-Hbf	87,5	56
ÖPNV	Bushaltepunkt	0,1	1

Links

[Avantis \(Teil NL\) in Google Street View erkunden!](#)
[European Science and Business Park AVANTIS](#)

Ansprechpartner

Herr Felix Delahaye
 Avantis GOB
 Geschäftsführer
 Snellius 11
 52072 Aachen
 NRW Deutschland
 +49 - 241-936014
 felixdelahaye@avantis.org
 Herr Dieter Begaß
 Stadt Aachen
 Johannes-Paul- II.- Straße 1
 52062 Aachen
 +49 (0)241-432-7610
 dieter.begass@mail.aachen.de