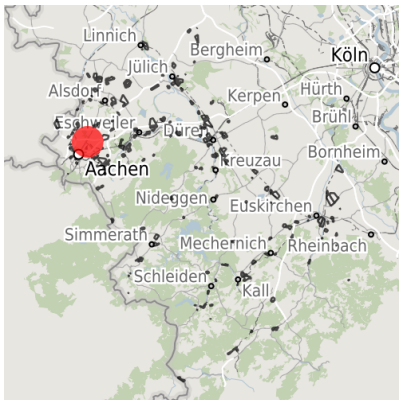


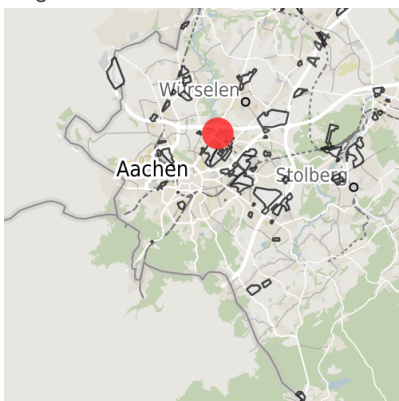
Exposé Gewerbefläche

Bezeichnung Prager Ring - Strangenhäuschen (Nr. 011)
 Flächengröße 5.750 m²
 Gemeinde / Kreis Aachen, Stadt Aachen

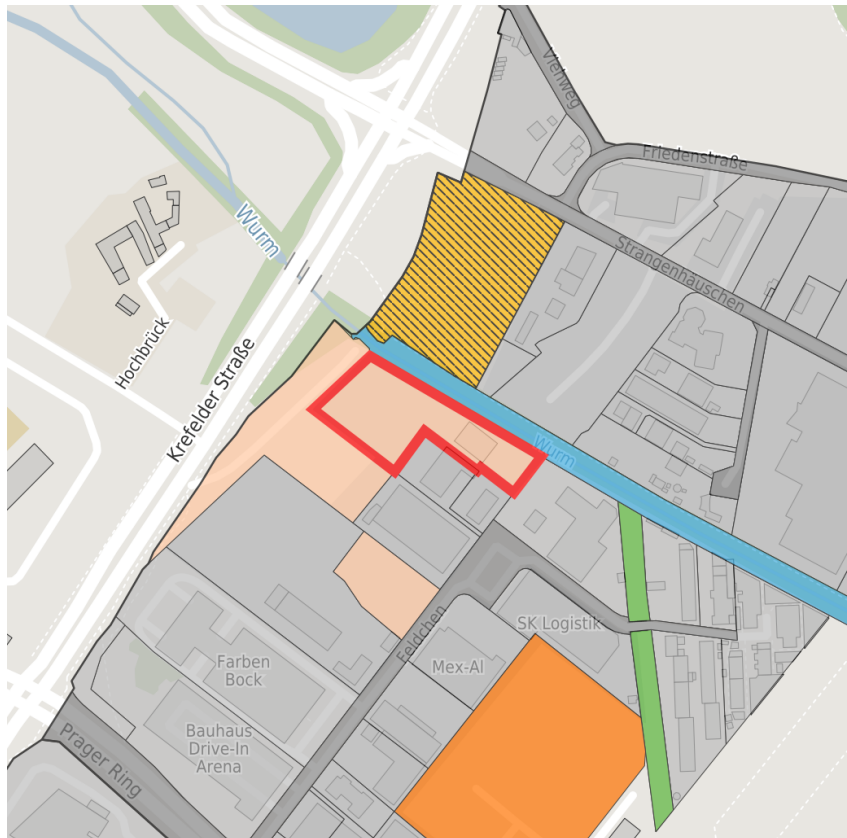
Kartenansicht



Regionale Übersicht



Kommunale Übersicht



Detailansicht

© [OpenStreetMap](https://www.openstreetmap.org/) contributors.

Verfügbarkeiten

- | | | | |
|--------------------------|---|---|---|
| Sofort verfügbare Fläche | Kurzfristig verfügbare Fläche (bis 2 Jahre) | Mittelfristig verfügbare Fläche (2-5 Jahre) | Langfristig verfügbare Fläche (> 5 Jahre) |
| Nicht verfügbare Fläche | | | |

Sonstige Flächen

- | | | | |
|--------------|--------------|-----------------------------------|---------------|
| Privatbesitz | Wasserfläche | Schienenfläche | Straßenfläche |
| Grünfläche | Wohnbereich | Ver- und Entsorgungsinfrastruktur | Andere Fläche |

Grundstück

Flächengröße	5.750 m ²
Preis	Auf Anfrage
Verfügbarkeit	Langfristig verfügbare Fläche (> 5 Jahre)
Ausweisung im B-Plan	Gewerbegebiet (GE)
Restriktion	Ja
Brache	Ja
Frei parzellierbar	Nein
24h-Betrieb	Nein

Gewerbegebiet

Nah zur City und den Niederlanden

Das Gewerbegebiet befindet sich nord-östlich der Aachener Innenstadt, im Stadtbezirk Aachen-Mitte. Die besonders verkehrsgünstige Lage resultiert aus der unmittelbaren Anbindung an die Autobahnanschlüsse der A4, die aufgrund der Nähe zu den Niederlanden auch ausländische Kaufkraft ermöglichen. Der geänderte Flächennutzungsplan weist für das Gewerbegebiet großflächigen Einzelhandel mit nicht innenstadtrelevanten Sortimenten auf. Im Umfeld befinden sich bereits mehrere zum Teil kleinere und großflächige Einzelhandelsbetriebe (Möbelhaus, Garten- und Baumarkt etc.).

Lage	Innerstädtisch
Branchenschwerpunkt	Gemischt
Regional bedeutsam?	Nein

Verkehrsanbindung

		Entfernung	
		[km]	[min]
Autobahn	A4	0,0	
	A44	5,0	
Bundesstraße	B264	0,0	
	B57	0,0	
	L260	0,0	
Flughafen	Maastricht-Aachen	35,0	
	Köln-Bonn	90,0	
Hafen	Liège (B)	40,0	
	Duisburg	115,0	
Schienengüterverkehr (SGV)	AC-West	4,0	
Schienenpersonenverkehr (SPV)	AC-Hbf	6,0	
ÖPNV	Bushaltepunkt	0,0	

Informationen zu Aachen

Die Stadt Aachen hat sich vom Zentrum des alt-industrialisierten Kohlereviers zum Mittelpunkt einer der führenden High-Tech-Regionen Europas entwickelt. Basis des fließenden Umstrukturierungsprozesses ist das herausragende Wissenschafts- und Forschungspotential. Exemplarisch zu nennen sind insbesondere die Rheinisch-Westfälische Technische Hochschule und die renommierte FH Aachen. Die Stadt Aachen ist ein Spiegel europäischer Geschichte und eines dynamischen, multikulturellen Gemeinwesens.





Ansprechpartner



Herr Volker Schulze-Schwanebrügger
Stadt Aachen
+49 (0)241/432-2328
gewerbegrundstuecke@mail.aachen.de