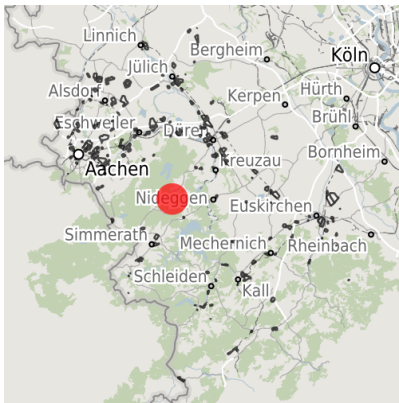


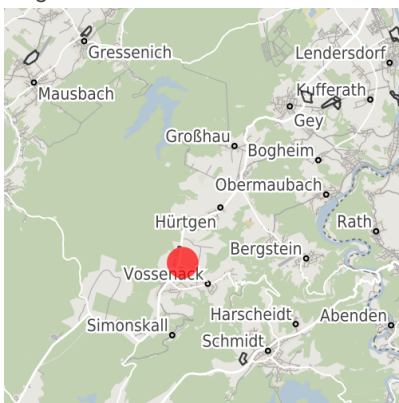
Exposé Gewerbefläche

Bezeichnung	Gewerbegebiet Hürtgenwald-Germeter (Nr. 001)
Flächengröße	55.600 m ²
Gemeinde / Kreis	Hürtgenwald, Kreis Düren

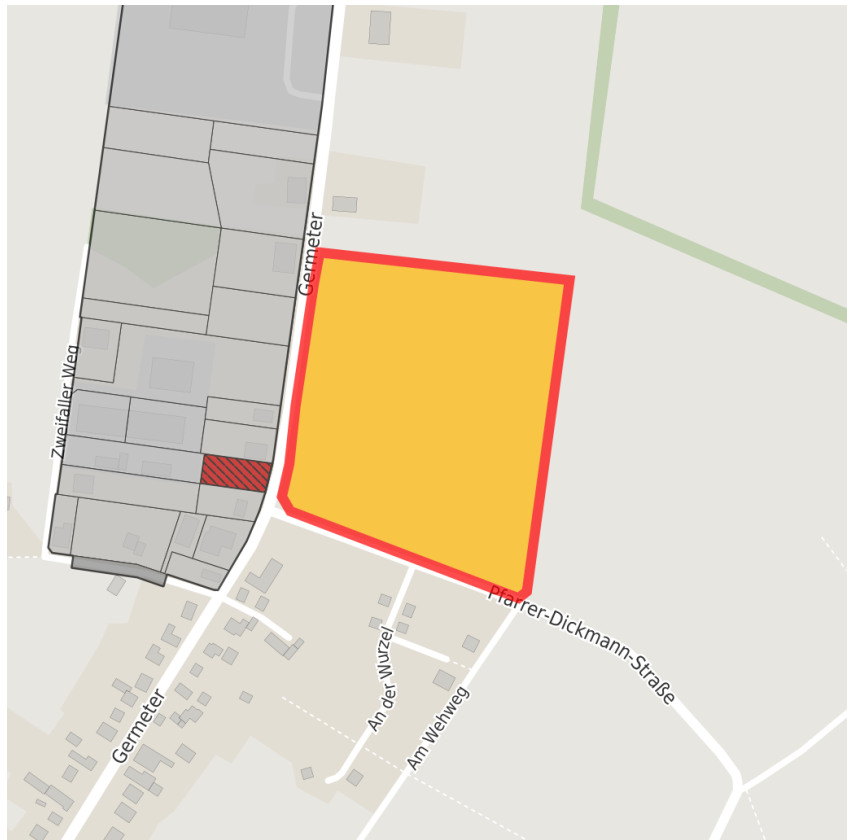
Kartenansicht



Regionale Übersicht



Kommunale Übersicht



Detailansicht

© [OpenStreetMap](#) contributors.

Verfügbarkeiten

Sofort verfügbare Fläche	Kurzfristig verfügbare Fläche (bis 2 Jahre)	Mittelfristig verfügbare Fläche (2-5 Jahre)	Langfristig verfügbare Fläche (> 5 Jahre)
Nicht verfügbare Fläche			

Sonstige Flächen

Privatbesitz	Wasserfläche	Schienenfläche	Straßenfläche
Grünfläche	Wohnbereich	Ver- und Entsorgungsinfrastruktur	Andere Fläche

Grundstück

Flächengröße	55.600 m ²
Preis	Auf Anfrage
Verfügbarkeit	Mittelfristig verfügbare Fläche (2-5 Jahre)
Ausweisung im B-Plan	Gewerbegebiet (GE)
Frei parzellierbar	Ja
24h-Betrieb	Nein

Gewerbegebiet

Lage	
Regional bedeutsam?	Nein

Informationen zu Hürtgenwald

Die Gemeinde Hürtgenwald - im Südwesten des Kreises Düren gelegen - liegt in der Rureifel und ist Teil des Nationalparks Eifel. Die rund 9.000 Einwohner der Gemeinde verteilen sich auf 13 Ortsteile. Wie der Gemeindename bereits beinhaltet ist Wald prägend für das Landschaftsbild: Rund 60% der Gemeindefläche sind bewaldet. Die B 399 ist die zentrale Verkehrsachse Hürtgenwalds und verbindet die Gemeinde bequem mit der Kreisstadt Düren.



Ansprechpartner



Frau Annemarie Marx
Gemeinde
Zentrale Verwaltung, Bauamt
August-Scholl-Straße 3
52393 Hürtgenwald Hürtgenwald
NRW
02429 30956
amarx@huerigenwald.de