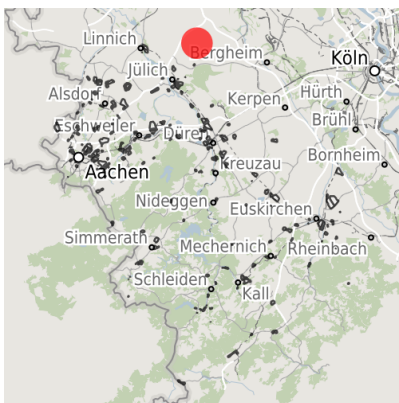


Exposé Gewerbefläche

Bezeichnung Gewerbegebiet Ameln (Nr. 039)
 Flächengröße 6.400 m²
 Gemeinde / Kreis Titz, Kreis Düren

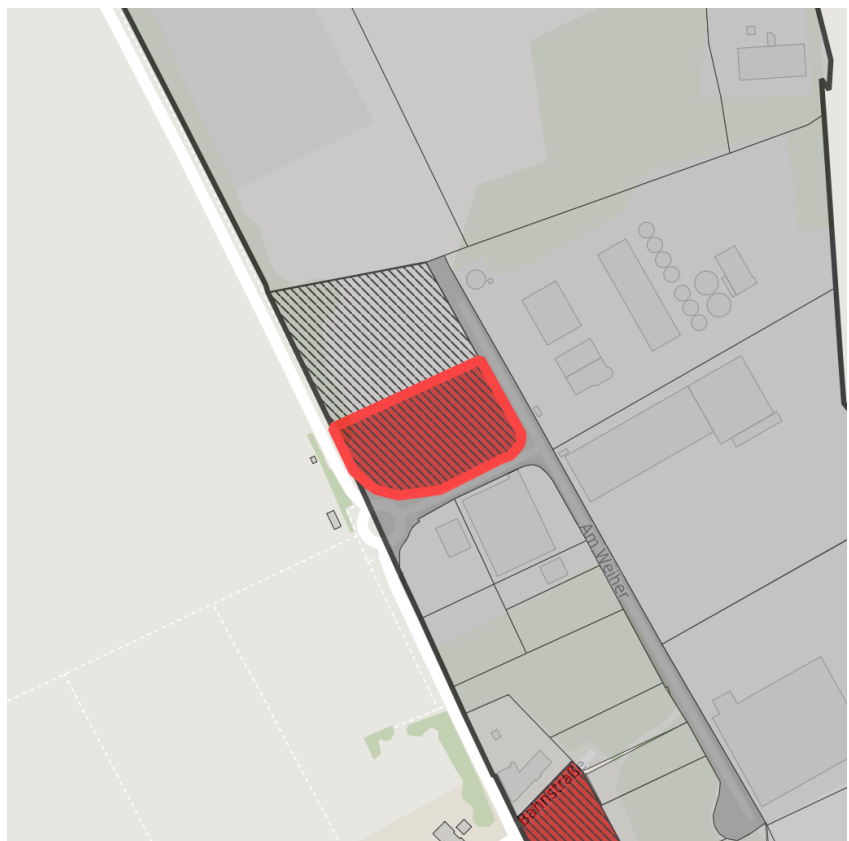
Kartenansicht



Regionale Übersicht



Kommunale Übersicht



Detailansicht

© [OpenStreetMap](https://www.openstreetmap.org/) contributors.

Verfügbarkeiten

- | | | | |
|--|---|---|---|
|  Sofort verfügbare Fläche |  Kurzfristig verfügbare Fläche (bis 2 Jahre) |  Mittelfristig verfügbare Fläche (2-5 Jahre) |  Langfristig verfügbare Fläche (> 5 Jahre) |
|  Nicht verfügbare Fläche | | | |

Sonstige Flächen

- | | | | |
|--|--|---|---|
|  Privatbesitz |  Wasserfläche |  Schienenfläche |  Straßenfläche |
|  Grünfläche |  Wohnbereich |  Ver- und Entsorgungsinfrastruktur |  Andere Fläche |

Grundstück

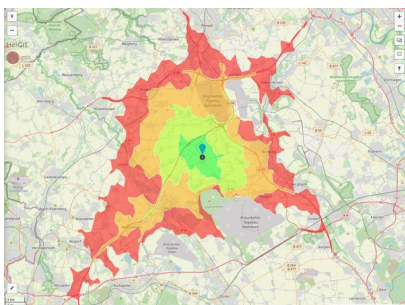
Flächengröße	6.400 m ²
Preis	Auf Anfrage
Verfügbarkeit	Sofort verfügbare Fläche
Ausweisung im B-Plan	Industriegebiet (GI)
Frei parzellierbar	Nein
24h-Betrieb	Nein

Gewerbegebiet

Gewerbegebiet Ameln - nah dran an Europa

Das Gewerbegebiet Ameln mit einer Gesamtfläche von 94 Hektar befindet sich in einer verkehrsgünstigen Lage zwischen der Kerngemeinde Titz und dem südlich gelegenen Ortsteil Ameln. Sowohl die A44 als auch die A61 sind innerhalb kürzester Zeit zu erreichen und schaffen eine ideale Verkehrsanbindung etwa als unmittelbaren Zugang in den nordwesteuropäischen Wirtschaftsraum. Das Gewerbegebiet Ameln bietet vor allem für die Logistikbranche hervorragende Standortvorteile.

Lage	Randlage
Branchenschwerpunkt	Agrarindustrie, Baugewerbe, Logistik
Wichtigste Unternehmen	Buir-Bliesheimer Agrargenossenschaft, Fa. Weuthen, Fa. Tholen
Gewerbesteuer Hebesatz	480,00 %
Regional bedeutsam?	Nein



Erreichbarkeit in 20 Minuten: 284.500
 Einwohner

Verkehrsanbindung

		Entfernung	
		[km]	[min]
Autobahn	A44	2,5	4
	A61	10,8	12
Bundesstraße	B258n	0,0	0
	Köln-Bonn	62,5	49
Flughafen	Maastricht-Aachen	64,8	42
	Am Godorfer Köln	58,2	47
Hafen	Liège (B)	75,8	49
	AC-Hbf	40,6	32
Schienengüterverkehr (SGV)	Köln-Hbf	54,6	45
Schienenpersonenverkehr (SPV)	Bushaltestelle	1,2	3
ÖPNV			

Informationen zu Titz

Als Siedlungsschwerpunkt weist der Gebietsentwicklungsplan neben Titz die Ortschaften Rödingen-Höllen-Bettenhoven aus. Durch die Ausweisung größerer Baugebiete, die erschlossen und zum Teil auch schon bebaut sind, hat die Gemeinde die Voraussetzungen zur weiteren Entwicklung geschaffen. Die Infrastruktur wird weiterhin geprägt durch eine Vielzahl von Handwerksbetrieben und Einzelhandelsgeschäften. In der Ortslage Titz befindet sich ein Nahversorgungszentrum mit einem Discounter und einem Frischemarkt. Weitere Ansiedlungen sind auch hier angedacht und möglich.



Links

[Gemeinde Titz](#)

Ansprechpartner

Frau Katja Offermanns
Gemeinde Titz
Landstraße 4
52445 Titz
+ 49 (0) 2463/9954-210
katja.offermanns@titz.de

Herr Michael Biermanns
Gemeinde Titz
Landstraße 4
52445 Titz
+ 49 (0) 2463/9954-200
michael.biermanns@titz.de

Herr . Tholen
Tholen Vermögensverwaltung GmbH
+49 (0)2451/9111680
info@tholen-gruppe.de