gisTRA®
Gewerbeflächen-Informationssystem
der Technologieregion Aachen

Exposé Gewerbefläche

Bezeichnung	Gewerbegebiet EURO-Park West (Nr. 080)
Flächengröße	10.789 m²
Gemeinde / Kreis	Euskirchen, Kreis Euskirchen

Kartenansicht

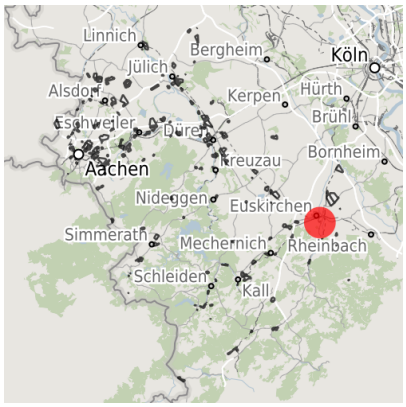

Regionale Übersicht

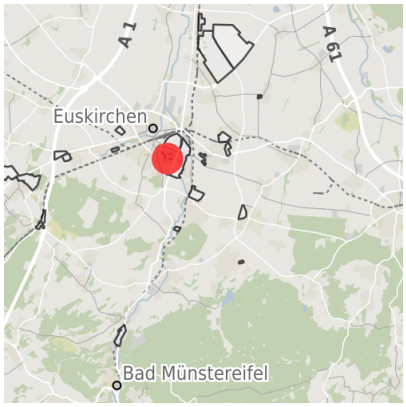

Kommunale Übersicht

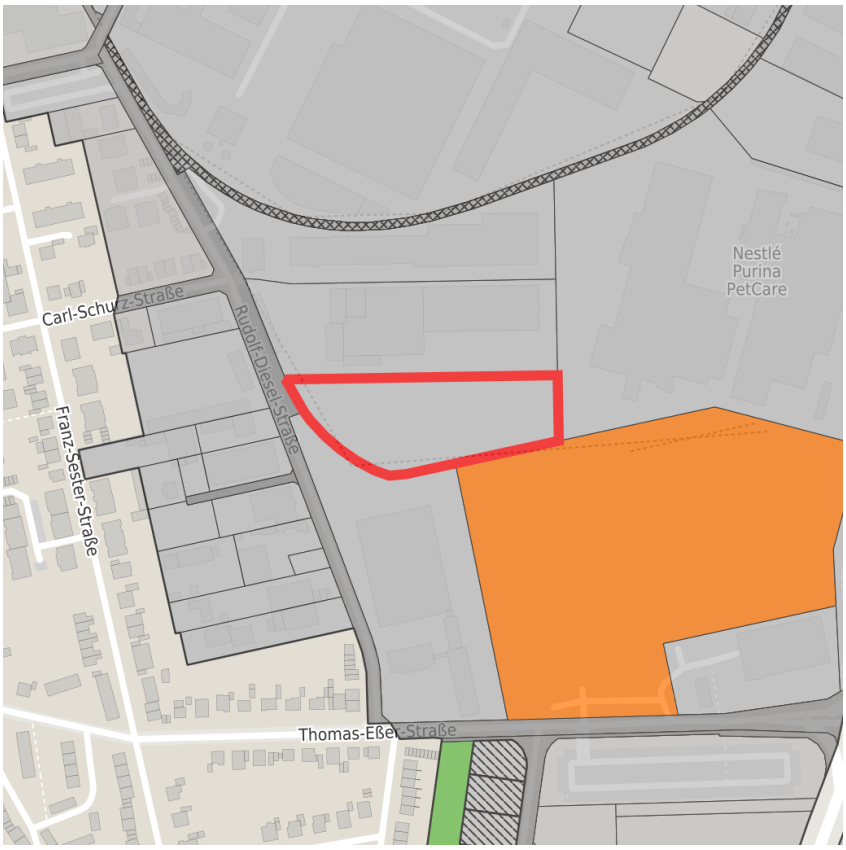

Detailansicht

© OpenStreetMap contributors.

Verfügbarkeiten

- Sofort verfügbare Fläche
- Kurzfristig verfügbare Fläche (bis 2 Jahre)
- Mittelfristig verfügbare Fläche (2-5 Jahre)
- Langfristig verfügbare Fläche (> 5 Jahre)
- Nicht verfügbare Fläche

Sonstige Flächen

- Privatbesitz
- Wasserfläche
- Schienenfläche
- Straßenfläche
- Grünfläche
- Wohnbereich
- Ver- und Entsorgungsinfrastruktur
- Andere Fläche

Grundstück

Flächengröße	10.789 m²
Preis	Auf Anfrage
Verfügbarkeit	Nicht verfügbare Fläche
Ausweisung im B-Plan	Industriegebiet (GI)
24h-Betrieb	Nein

Gewerbegebiet

EURO-Park

Heutzutage bildet dieses Gewerbe- und Industriegebiet (EURO-Park) in seiner Gesamtheit ein in sich zusammenhängendes, direkt an die Stadt angrenzendes, etwa 1,5 Mio. m² (150 Hektar) großes Areal im Südosten Euskirchens. Dieses in seinen Wurzeln älteste Wirtschaftsgebiet bildet mit namhaften Betrieben und Produktionsstätten einen wesentlichen Schwerpunkt der Euskirchener Wirtschaft.

Lage	Innerstädtisch
Branchenschwerpunkt	Produzierendes und verarbeitendes Gewerbe; Handel
Wichtigste Unternehmen	Miele, Nestle Purina, DHL, Mobau Interpares
Gewerbesteuer Hebesatz	475,00 %
Regional bedeutsam?	Nein

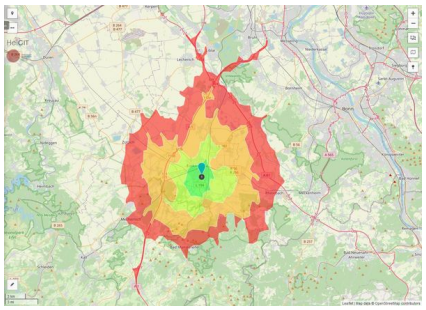

Erreichbarkeit in 20 Minuten: 149.000 Einwohner

Verkehrsanbindung

		Entfernung [km]	Entfernung [min]
Autobahn	A1	3,0	4
Bundesstraße	B51	0,5	2
Flughafen	Köln-Bonn	50,2	43
	Düsseldorf	102,0	71
Hafen	Am Godorfer Köln	36,4	40
	Neuss	75,2	49
Schienenpersonenverkehr (SPV)	Köln-Hbf	44,0	42
	Düsseldorf-Hbf	80,0	56
ÖPNV	Bushaltestelle	0,6	2

Informationen zu Euskirchen

Die Kreisstadt Euskirchen liegt landschaftlich reizvoll im Städtedreieck Aachen (70 km) - Bonn (30 km) - Köln (40 km). Dies ist ein Grund, warum sich Euskirchen, mit über 58.000 Einwohnern, zu einem attraktiven und dynamischen Mittelzentrum mit oberzentralen Funktionen entwickelt hat. Garant für die positive Entwicklung sind leistungsstarke Handwerks-, Handels-, Gewerbe- und Industriebetriebe, die sich in Euskirchen als größter Stadt des gleichnamigen Kreises niedergelassen haben.

Alter Markt, Euskirchen

Neustraße, Euskirchen

Steinbachtalsperre, Euskirchen

Links

Bebauungsplan
EURO-Park
Flächennutzungsplan

Ansprechpartner

Herr Dustin Hilgers
Kreis Euskirchen
02251 15 189
dustin.hilgers@kreis-euskirchen.de

WIRTSCHAFTSSTANDORT
KREIS EUSKIRCHEN
Immer ein Grund mehr!

euskirchen
stadt mit gesicht

Herr Elmar Müller M.A.
Kreisstadt Euskirchen
Kölner Straße 75
53879 Euskirchen
Bundesrepublik Deutschland Nordrhein-Westfalen
+49 (0)2251 / 14 441
+49 (0)176 / 199 14 441
emueller@euskirchen.de