gisTRA®
Gewerbeflächen-Informationssystem
der Technologieregion Aachen

Exposé Gewerbefläche

Bezeichnung	Gewerbegebiet Im Rossfeld (Nr. 001)
Flächengröße	62.195 m²
Gemeinde / Kreis	Düren, Kreis Düren

Kartenansicht

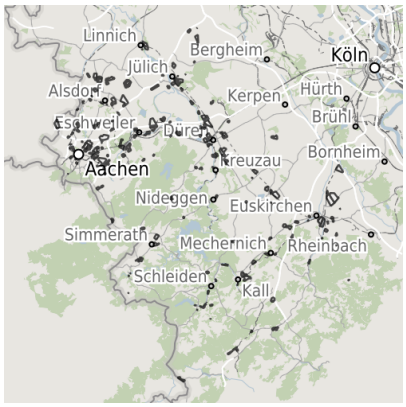

Regionale Übersicht

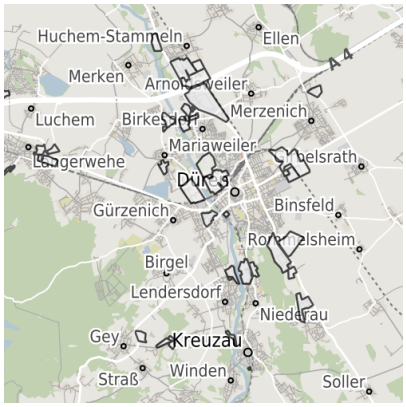

Kommunale Übersicht

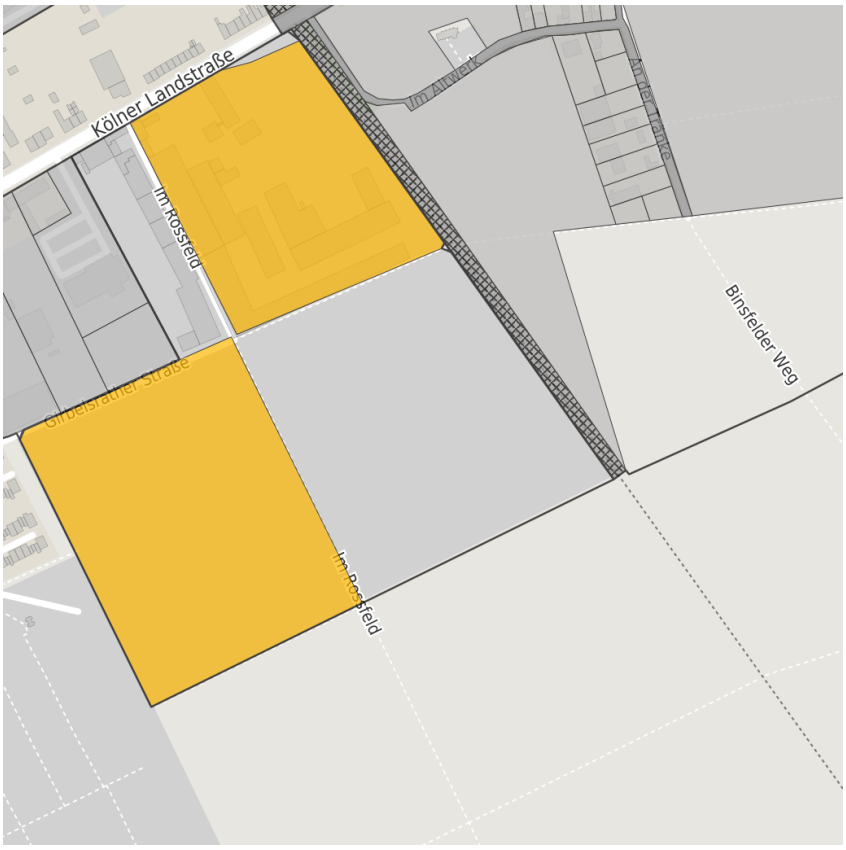

Detailansicht

© OpenStreetMap contributors.

Verfügbarkeiten

- Sofort verfügbare Fläche
- Kurzfristig verfügbare Fläche (bis 2 Jahre)
- Mittelfristig verfügbare Fläche (2-5 Jahre)
- Langfristig verfügbare Fläche (> 5 Jahre)
- Nicht verfügbare Fläche

Sonstige Flächen

- Privatbesitz
- Wasserfläche
- Schienenfläche
- Straßenfläche
- Grünfläche
- Wohnbereich
- Ver- und Entsorgungsinfrastruktur
- Andere Fläche

Grundstück

Flächengröße	62.195 m²
Preis	Auf Anfrage
Verfügbarkeit	Langfristig verfügbare Fläche (> 5 Jahre)
Frei parzellierbar	Nein
24h-Betrieb	Nein

Gewerbegebiet

Lage	Randlage
Regional bedeutsam?	Nein

Informationen zu Düren

Die Stadt Düren liegt im Schnittpunkt der High-Tech - Regionen Köln und Aachen. Hier finden technologieorientierte Unternehmen ein dichtes Netz von wirtschaftsnahen und universitären Forschungseinrichtungen. Ein traditioneller Wirtschaftsstandort in logistischer 1a - Lage, verbunden mit einer zukunftsweisenden und international bekannten Industrielandschaft - so setzt die Stadt Düren Akzente für heimische Unternehmen, für Existenzgründer und für Investoren aus der Wirtschaft.

Wirtschaftsstandort

Industriestandort

Lebensqualität

Veranstaltungen

Stadt Düren

Ansprechpartner

Herr Klaus Schierbaum
WIN.dn GmbH
Ansiedlung
02421-6954025
k.schierbaum@windn.de

WIN.DN
WIRTSCHAFTS- UND
INNOVATIONSNETZWERK DÜREN